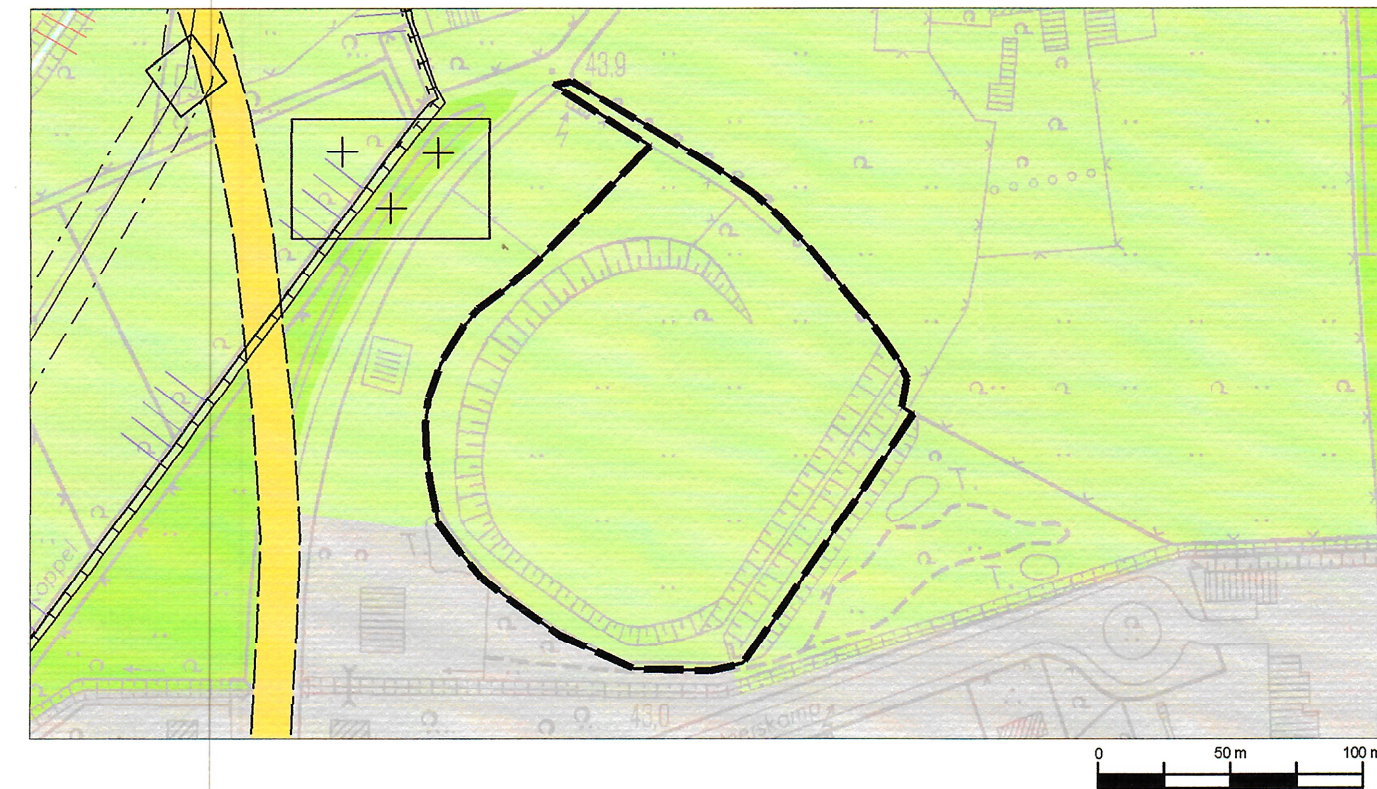
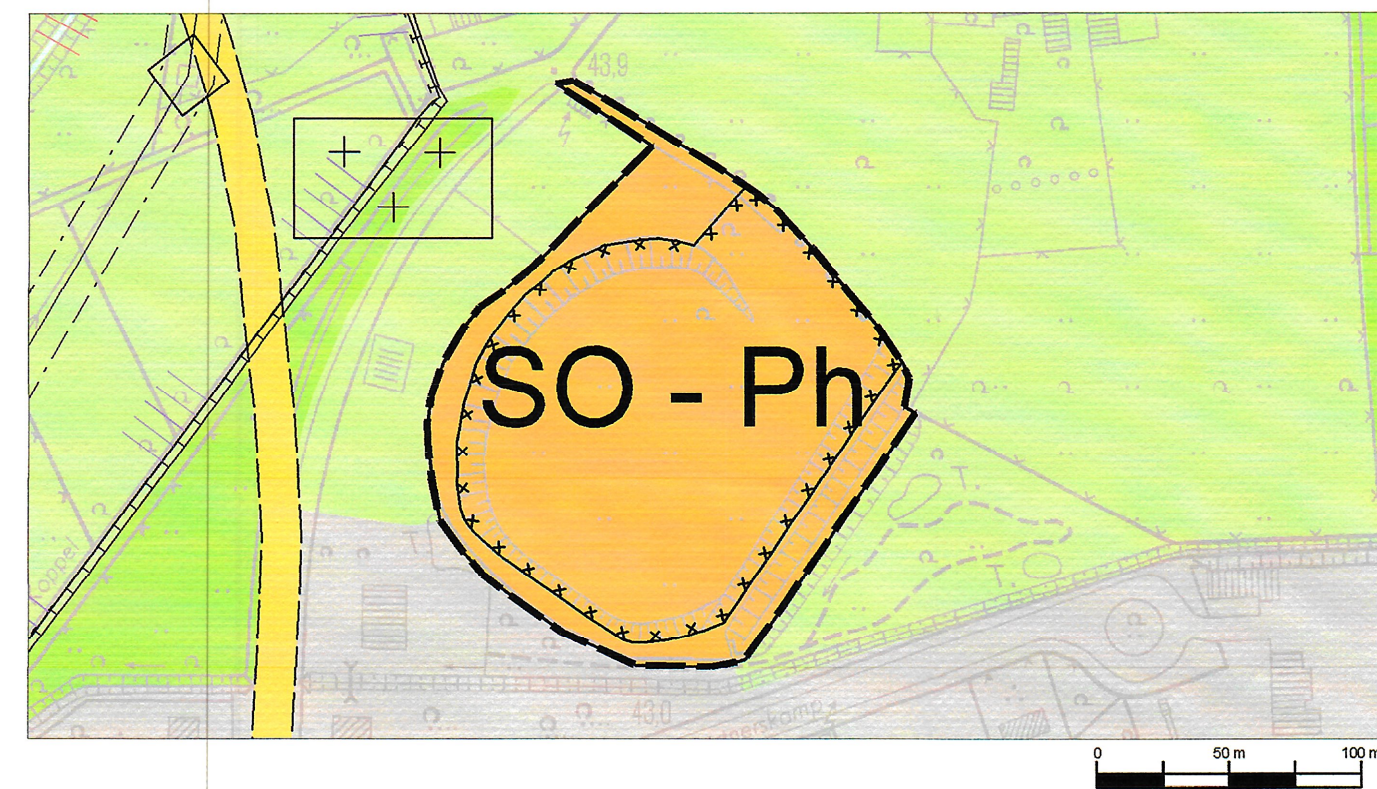


# Flächennutzungsplan

## Bisherige Darstellung



## Darstellung der 10. Änderung



### Zeichenerklärung

- Bereich der 10. Änderung
- Flächen für die Landwirtschaft
- Gewerbeflächen
- Grünflächen
- Friedhof
- Sonderbauflächen
- SO - Ph Sondergebiet für Photovoltaik
- Umgrenzung der für bauliche Nutzung vorgesehenen Flächen, deren Böden erheblich mit umweltgefährdenden Stoffen belastet sind
- Hochspannungsleitungen, oberirdisch 110 KV (mit 20m Schutzstreifen)
- Bundes-, Landes- und Kreisstraßen, geplant
- Gewässer II. Ordnung von größerer Bedeutung
- Flora-Fauna-Habitat-Gebiete (FFH)
- Naturschutzgebiete
- Umgrenzung von Flächen für Maßnahmen zum Schutz, zur Pflege und zur Entwicklung von Natur und Landschaft

# Flächennutzungsplan 10. Änderung

## "Freiflächensolaranlage Köhl"

### Bereich der 10. Änderung



### Stadt Dorsten


Planungs- und Umweltamt



Entwurf Nov. 2014

# VERFAHRENSNACHWEIS

Der Umwelt- und Planungsausschuss der Stadt Dorsten hat am 25.11.14 nach § 2 Abs. 1 des Baugesetzbuches die 10. Änderung des Flächennutzungsplanes beschlossen.



Dorsten, 09. DEZ. 2014

Der Bürgermeister i.V.

*[Signature]*  
Technischer Beigeordneter

Diese Planunterlage entspricht den Anforderungen des § 1 der Planzeichenverordnung.



Dorsten, 08.12.2014

*[Signature]*  
Stadtvermessungsoberratsrat

Entworfen und aufgestellt:  
Dorsten, 09. DEZ. 2014




Techn. Dezernat

*[Signature]*  
Technischer Beigeordneter

Planungs- u. Umweltamt  
städt. Baudirektor

Tiefbauamt  
städt. Baudirektor

Der Umwelt- und Planungsausschuss der Stadt Dorsten hat am 25.11.14 dem Änderungsentwurf zugestimmt und seine öffentliche Auslegung beschlossen.



Dorsten, 09. DEZ. 2014

Der Bürgermeister i.V.

*[Signature]*  
Technischer Beigeordneter

Der Änderungsentwurf und die Begründung haben nach § 3 Abs. 2 des Baugesetzbuches nach ortsüblicher Bekanntmachung im Amtsblatt der Stadt Dorsten am 09.01.15 auf die Dauer eines Monats vom 19.01.15 bis 19.02.15 einschließlich öffentlich ausgelegen.




Dorsten, 20. FEB. 2015

Der Bürgermeister i.V.

*[Signature]*  
Technischer Beigeordneter

Der Rat der Stadt Dorsten hat gem. § 3 Abs. 2 des Baugesetzbuches am 06.03.15 die vorgebrachten Stellungnahmen geprüft und den Plan in der durch ~~Eintragung geänderter / ergänzter Fassung~~ festgestellt.



Dorsten, 08. MAI 2015

*[Signature]*  
Bürgermeister

Dieser Plan ist nach § 6 des Baugesetzbuches mit Verfügung vom 05.05.2015 Az. 3702.01600-005/2015.0001 genehmigt worden.



Münster, 05.05.2015

Bezirksregierung i.A.

*[Signature]*

Die Genehmigungsverfügung der Bezirksregierung Münster ist im Amtsblatt der Stadt Dorsten am 07.08.15 nach § 6 des Baugesetzbuches ortsüblich bekanntgemacht worden.




Dorsten, 08. SEP. 2015

Der Bürgermeister i.V.

*[Signature]*  
Technischer Beigeordneter

# Stadt Dorsten

Planungs- und Umweltamt



# Flächennutzungsplan 10. Änderung

## "Freiflächensolaranlage Köhl"

Entwurf Nov. 2014

1. Ausfertigung