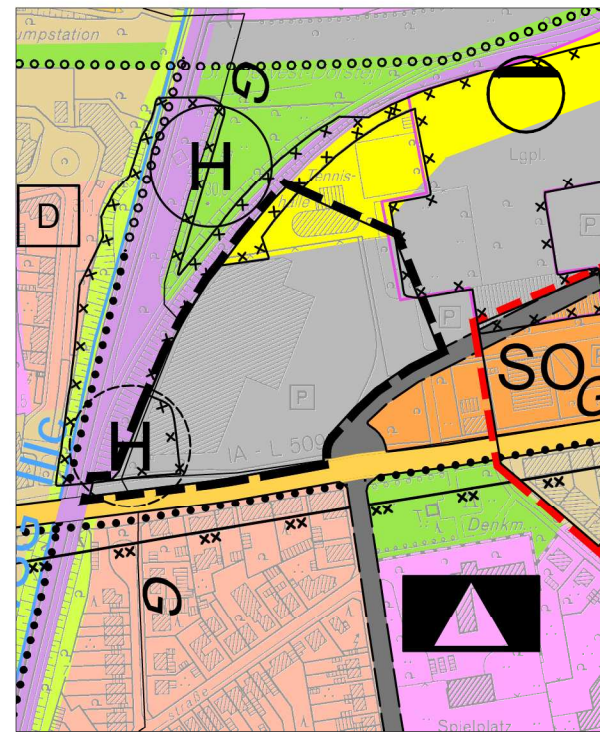



Flächennutzungsplan

Bisherige Darstellung



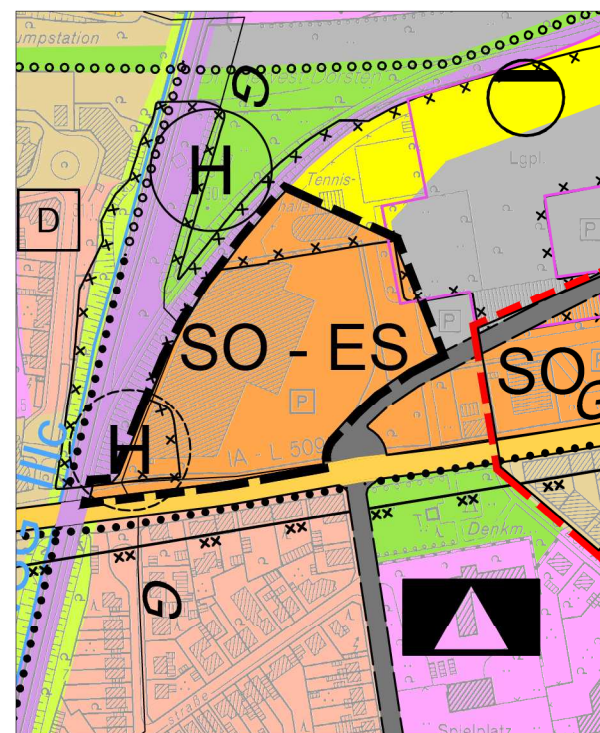
Zeichenerklärung

- Bereich der 2. Änderung
- Wohnbauflächen
- Gemischte Bauflächen
- Sonderbauflächen
- Sondergebiet für großflächigen Einzelhandel - Sonstige Versorgung
- Gewerbeflächen
- Flächen für den Gemeinbedarf
- Zweckbestimmung: Schule
- Grünflächen
- Schutz- und Trenngrünflächen
- Bahnflächen
- Flächen für Ver- und Entsorgung
- Zweckbestimmung: Abwasser
- Umgrenzung der für bauliche Nutzung vorgesehenen Flächen, deren Böden erheblich mit umweltgefährdenden Stoffen belastet sind
- Einwirkungsbereich des Bergbaus
- Betriebsflächen Bergbau unter Bergaufsicht
- Zentrale Versorgungsbereiche
- Wasserschutzgebiet mit Bezeichnung der Zone (IIIc)
- Gasleitungen
- Einzelanlagen, die dem Denkmalschutz unterliegen
- Bundes-, Landes- und Kreisstraßen, vorhanden
- örtliche Straßennetzergänzung, geplant
- Hauptrad- und Fußwege, vorhanden
- Hauptrad- und Fußwege, geplant
- Haltepunkt für schienengebundenen Personennahverkehr, vorhanden
- Haltepunkt, geplant



Darstellung der 2. Änderung

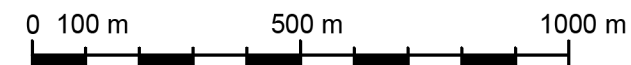
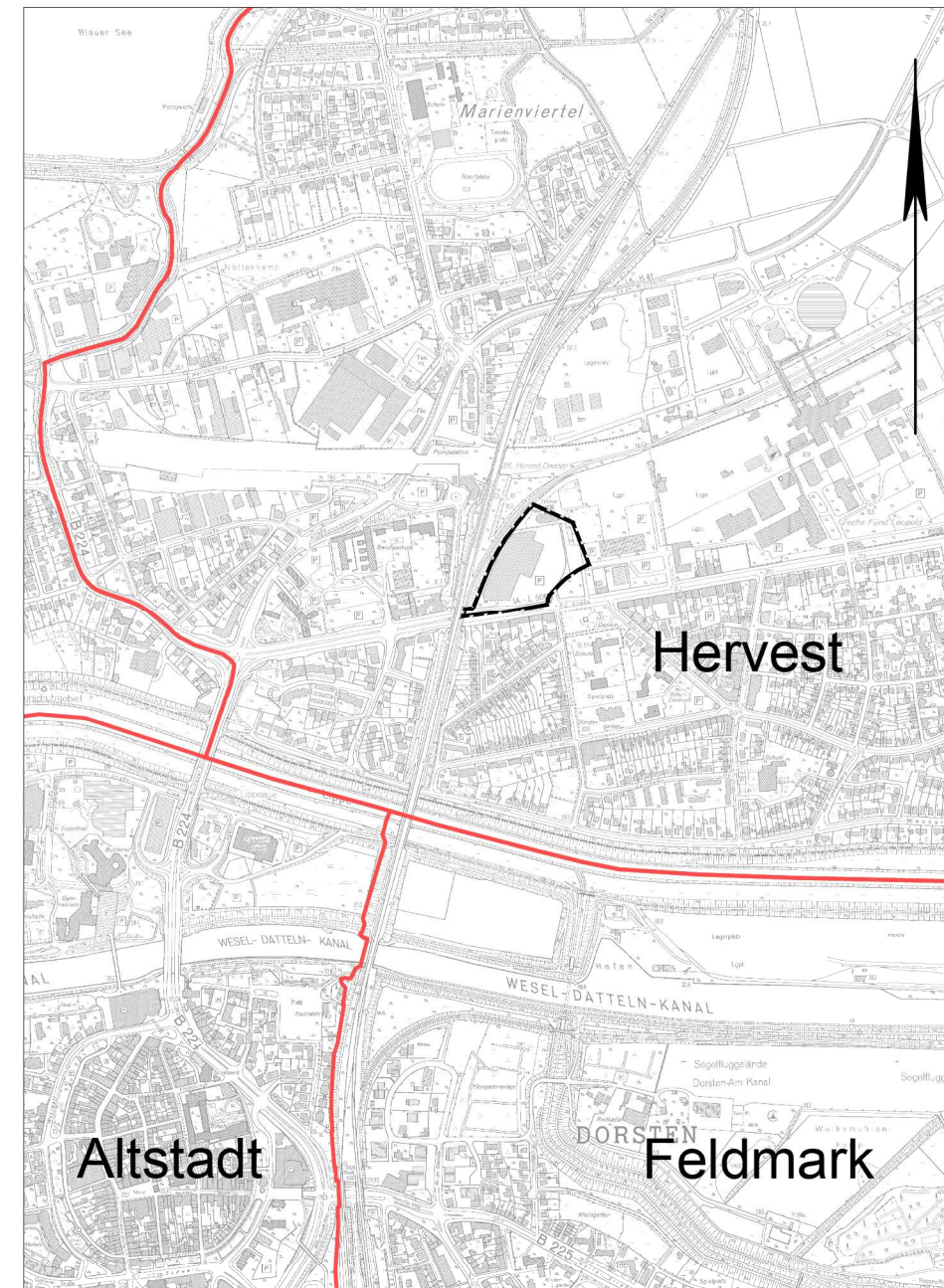
Mai 2010



Flächennutzungsplan 2. Änderung

"Sondergebiet, großflächiger Einzelhandel - sonstige Versorgung" (Bau- und Gartenmarkt)

Bereich der 2. Änderung



Stadt Dorsten

Planungs- und Umweltamt



Mai 2010